

Katalog: 1102001.1273011

KECAMATAN SIANTAR MARIMBUN DALAM ANGKA

2018



**BADAN PUSAT STATISTIK
KOTA PEMATANGSIANTAR**

KECAMATAN SIANTAR MARIMBUN DALAM ANGKA

2018



**KECAMATAN SIANTAR MARIMBUN DALAM ANGKA
2018**

ISBN : 978-602-70862-8-9

No. Publikasi : 12730.1806

Katalog : 1102001.1273011

Ukuran Buku : 14,8 cm x 21 cm

Jumlah Halaman : xvi + 59 halaman

Naskah :

Badan Pusat Statistik Kota Pematangsiantar

Gambar Kover oleh :

Badan Pusat Statistik Kota Pematangsiantar

Ilustrasi Kover :

Peta Kecamatan Siantar Marimbun

Diterbitkan oleh :

© BPS Kota Pematangsiantar

Dicetak oleh :

BPS Kota Pematangsiantar

**Dilarang mengumumkan, mendistribusikan, mengomunikasikan,
dan/atau menggandakan sebagian atau seluruh isi buku ini untuk
tujuan komersial tanpa izin tertulis dari Badan Pusat Statistik**

PETA KECAMATAN SIANTAR MARIMBUN



KATA PENGANTAR

Publikasi Kecamatan Siantar Marimbun Dalam Angka Tahun 2018 merupakan rangkaian publikasi yang diterbitkan oleh Koordinator Statistik Kecamatan (KSK) Kecamatan Siantar Marimbun secara berkala, dalam rangka untuk memenuhi kebutuhan data statistik pada tingkat wilayah administrasi pemerintahan yang lebih kecil.

Data yang disajikan pada publikasi ini bersumber dari kegiatan sensus dan survei yang dilaksanakan Badan Pusat Statistik Kota Pematangsiantar, ditambah data skunder yang bersumber dari berbagai Instansi di Wilayah Kecamatan Siantar Marimbun keadaan Tahun 2017.

Kami mengakui bahwa data yang disajikan pada publikasi ini masih terdapat banyak kekurangan, baik mutu maupun cakupannya. Dan kami tetap bertekad untuk melakukan penyempurnaan dalam penerbitan publikasi dimasa yang akan datang.

Akhirnya, pada kesempatan ini kami tidak lupa menyampaikan ucapan terima kasih kepada semua pihak yang turut membantu sehingga publikasi ini dapat diselesaikan.

Pematangsiantar, September 2018

**Kepala Badan Pusat Statistik
Kota Pematangsiantar**



Sawaluddin Naibaho

SEJARAH SINGKAT KECAMATAN SIANTAR MARIMBUN

Kota Pematangsiantar adalah daerah perkotaan yang wilayahnya sebagian besar berbatasan dengan Kabupaten Simalungun. Pesatnya pengembangan wilayah Kota Pematangsiantar mengakibatkan perlunya perluasan wilayah agar pelaksanaan pembangunan tersebut dapat dilaksanakan dan dikembangkan sesuai kebutuhan wilayah Kota Pematangsiantar. Oleh Karena itu, Pemerintah Kota Pematangsiantar diharuskan untuk merencanakan program perluasan wilayah untuk menyediakan lahan atau lokasi sebagai sarana pendukung terlaksananya pembangunan yang berhasil guna berdasarkan ketentuan yang berlaku.

Sehubungan dengan penambahan luas wilayah untuk Kota Pematangsiantar dan daerah yang langsung berbatasan dengan Pematangsiantar adalah Kabupaten Siamlungun. Berkaitan dengan hal tersebut telah diatur melalui PP No. 15 Tahun 1986 tentang perubahan batas wilayah Kotamadya Pematangsiantar dengan Kabupaten Simalungun.

Berdarkan PP No. 15 Tahun 1986 tersebut maka wilayah Kota Pematangsiantar dikembangkan dari 4 (empat) Kecamatan menjadi 6 (enam) Kecamatan, dengan salah satu tambahan Kecamatan tersebut adalah Kecamatan Siantar Marihat.

Pada awalnya Kecamatan Siantar Marihat terdiri dari 2 (dua) Kelurahan dan 5 (lima) Desa, yaitu:

1. Kelurahan Pardamean
2. Kelurahan Sukamaju

KECAMATAN SIANTAR MARIMBUN DALAM ANGKA 2018

3. Desa Pematang Marihat
4. Desa Sukaraja
5. Desa BP. Nauli
6. Desa Simarimbun

Pada awalnya 2 Kelurahan tersebut bagian dari Kecamatan Siantar Selatan sedangkan 5 Desa di atas sebelumnya adalah bagian dari wilayah Kabupaten Simalungun.

Sehubungan dengan perkembangan Kota Pematangsiantar dan untuk kelancaran pelaksanaan tugas-tugas pembangunan dan kemasyarakatan maka bentuk status kelima desa tersebut diubah menjadi Kelurahan. Dengan demikian Kecamatan Siantar Marihar sekarang terdiri atas 7 (tujuh) Kelurahan yaitu:

1. Kelurahan Pardamean
2. Kelurahan Sukamaju
3. Kelurahan Pematang Marihat
4. Kelurahan Sukaraja
5. Kelurahan BP. Nauli
6. Kelurahan Simarimbun

Melalui Peraturan Daerah Kota Pematangsiantar Nomor 6 Tahun 2007 tentang Pembentukan Kecamatan Siantar Marimbun, Kecamatan Siantar Marihat dimekarkan menjadi 2 (dua) kecamatan yaitu Kecamatan Siantar Marihat (Induk) dan Kecamatan Siantar Marimbun. Dalam Peraturan Daerah Kota Pematangsiantar Nomor 6 Tahun 2007 tersebut Kecamatan Siantar Marimbun meliputi 3 (tiga) kelurahan, yaitu:

1. Kelurahan Simarimbun
2. Kelurahan Nagahuta;
3. Kelurahan Pematang Marihat;

KECAMATAN SIANTAR MARIMBUN DALAM ANGKA 2018

Kemudian, dari 3 (tiga) kelurahan dimekarkan menjadi 6 (enam) kelurahan, yaitu melalui Peraturan Daerah Kota Pematangsiantar Nomor 9 Tahun 2007 tentang Pembentukan Kelurahan Parhorasan Nauli, Kelurahan Sukamakmur, Kelurahan Marihat Jaya, Kelurahan Tong Marimbun, Kelurahan Mekar Nauli, dan Kelurahan Naga Huta Timur. Adapun ke-6 kelurahan yang tercakup pada Kecamatan Siantar Marimbun adalah:

1. Kelurahan Simarimbun;
2. Kelurahan Tong Marimbun (pemekaran dari Kelurahan Simarimbun);
3. Kelurahan Naga Huta;
4. Kelurahan Naga Huta Timur (pemekaran dari Kelurahan Naga Huta);
5. Kelurahan Pematang Marihat;
6. Kelurahan Marihat Jaya (pemekaran dari Kelurahan Pematang Marihat);

Adapun Camat yang pernah memimpin di Kecamatan Siantar Marimbun sejak tahun 2008 sampai dengan sekarang adalah:

1. Soefie M. Saragih, SSTP.
2. Drs. Josua Sihaloho

DAFTAR ISI

| | |
|--|------|
| Peta Kecamatan Siantar Marimbun | iii |
| Kata Pengantar | v |
| Sejarah Singkat Kecamatan Siantar Marimbun | vii |
| Daftar Isi | xi |
| Daftar Tabel | xiii |
| Daftar Grafik | xv |
| BAB I LETAK DAN GEOGRAFIS | 1 |
| BAB II PEMERINTAHAN | 7 |
| BAB III KEPENDUDUKAN | 11 |
| BAB IV SOSIAL | 21 |
| BAB V PERTANIAN | 45 |
| BAB VI INDUSTRI | 49 |
| BAB VII KEUANGAN DAN HARGA | 53 |

DAFTAR TABEL

| | | Halaman |
|-------------|--|---------|
| Tabel 1.1 | Letak Geografis Dan Ketinggian dari Permukaan Laut Dirinci Menurut Kelurahan 2017 | 5 |
| Tabel 1.2 | Jarak Kantor Kelurahan Ke Kantor Kecamatan dan Luas Wilayah Dirinci Menurut Kelurahan 2017 | 6 |
| Tabel 2.1 | Status dan Klasifikasi Desa / Kelurahan 2017 | 9 |
| Tabel 2.2 | Jumlah RT, RW, dan Lingkungan Menurut Kelurahan 2017 | 10 |
| Tabel 3.1 | Luas Wilayah. Jumlah Penduduk. dan Kepadatan Penduduk Menurut Kelurahan 2017 | 15 |
| Tabel 3.2 | Jumlah Penduduk Menurut Jenis Kelamin dan Kelurahan 2017 | 16 |
| Tabel 3.3 | Jumlah Rumah Tangga. Penduduk. dan Rata-Rata Jiwa Per Rumah Tangga Menurut Kelurahan 2017 | 17 |
| Tabel 3.4 | Perkiraan Jumlah Penduduk Menurut Kelompok Umur 2017 | 18 |
| Tabel 3.5 | Rasio Ketergantungan Penduduk Usia Tidak Produktif Pada Penduduk Usia Produktif 2017 | 19 |
| Tabel 3.6 | Perkembangan Jumlah Penduduk Menurut Jenis Kelamin 2007 - 2017 | 20 |
| Tabel 4.1.1 | Jumlah Sekolah Menurut Jenjang Pendidikan 2015 - 2017 | 25 |
| Tabel 4.1.2 | Jumlah Ruang Belajar Menurut Jenjang Pendidikan 2015 – 2017 | 26 |
| Tabel 4.1.3 | Jumlah Guru Menurut Jenjang Pendidikan 2015 – 2017 | 27 |
| Tabel 4.1.4 | Jumlah Murid Menurut Jenjang Pendidikan 2015 – 2017 | 28 |
| Tabel 4.1.5 | Jumlah Murid Sekolah Dasar Menurut Kelas 2015 - 2017 | 29 |
| Tabel 4.1.6 | Jumlah Murid SLTP Menurut Kelas 2015 – 2017 | 30 |
| Tabel 4.1.7 | Jumlah Murid SLTA Menurut Kelas 2015 – 2017 | 31 |
| Tabel 4.1.8 | Jumlah Murid Sekolah Menengah Kejuruan Menurut Kelas 2015 – 2017 | 32 |

| | | Halaman |
|--------------|--|---------|
| Tabel 4.1.9 | Jumlah Sekolah Madrasah Menurut Jenjang Pendidikan 2015 – 2017 | 33 |
| Tabel 4.1.10 | Jumlah Guru Madrasah Menurut Jenjang Pendidikan 2015 – 2017 | 34 |
| Tabel 4.1.11 | Jumlah Murid Madrasah Menurut Jenjang Pendidikan 2015 – 2017 | 35 |
| Tabel 4.2.1 | Jumlah Sarana Kesehatan Dirinci Menurut Kelurahan 2017 | 36 |
| Tabel 4.2.2 | Jumlah Tenaga Kesehatan Dirinci Menurut Kelurahan 2017 | 38 |
| Tabel 4.2.3 | Jumlah Nikah, Cerai, Talak, Dan Rujuk Menurut Kelurahan 2017 | 39 |
| Tabel 4.2.4 | Jumlah Sarana Rumah Ibadah Menurut Kelurahan 2017 | 40 |
| Tabel 4.2.5 | Jumlah Keluarga Pra Sejahtera, Sejahtera Dan Sejahtera III Plus Menurut Kelurahan 2017 | 41 |
| Tabel 4.2.6 | Jumlah Pasangan Usia Subur Menurut Alat Kontrasepsi Yang Digunakan dan Kelurahan 2017 | 42 |
| Tabel 5.1 | Penggunaan Lahan Kota Pematangsiantar (dalam Hektar Bilangan Bulat) 2017 | 47 |
| Tabel 5.2 | Penggunaan Lahan Kecamatan Siantar Marimbun (dalam Hektar Bilangan Bulat) 2017 | 48 |
| Tabel 6.1 | Jumlah Perusahaan Industri Besar/Sedang (Tenaga Kerja 20 Orang dan Lebih) Menurut Kecamatan 2016 | 51 |
| Tabel 6.2 | Jumlah Hotel, Tenaga Kerja, Kamar, dan Tempat Tidur Menurut Kecamatan 2016 | 52 |
| Tabel 7.1 | Target Dan Realisasi Penerimaan PBB Dirinci Menurut Kelurahan 2017 | 57 |
| Tabel 7.2 | Harga Eceran Beberapa Jenis Komoditi Di Pasar Ibu Kota Pematangsiantar (Akhir 2017) | 58 |
| Tabel 7.3 | Indeks Harga Konsumen (IHK) Dan Inflasi Kota Pematangsiantar 2017 | 59 |

DAFTAR GRAFIK

| | | Halaman |
|----------|--|---------|
| Grafik 1 | Penduduk Kecamatan Siantar Marimbun Menurut Jenis Kelamin dan Kelurahan 2017 | 13 |
| Grafik 2 | Jumlah Sekolah Menurut Jenjang Pendidikan di Kecamatan Siantar Marimbun 2017 | 23 |
| Grafik 3 | Target dan Realisasi PBB di Kecamatan Siantar Marimbun 2017 (000 Rupiah) | 55 |

BAB GEOGRAFIS 1



LETAK DAN GEOGRAFI

1. Kecamatan Siantar Marimbun terletak antara:
Lintang Utara : 3.01'.09" – 2.54'.40"
Bujur Timur : 99.06'.23" – 99.01'.10".
2. Ketinggian : 400 meter diatas permukaan laut
3. Luas Wilayah : 1.800,60 Ha
4. Batas-batas :
: Sebelah Utara berbatasan dengan Kecamatan Siantar Sitalasari
: Sebelah Timur berbatasan dengan Kecamatan Siantar Marihat/Kecamatan Siantar Selatan /Kabupaten Simalungun
: Sebelah Selatan berbatasan dengan Kabupaten Simalungun
: Sebelah Barat berbatasan dengan Kabupaten Simalungun/ Kecamatan Siantar Sitalasari

Tabel 1.1
 Letak Geografis dan Ketinggian dari Permukaan Laut
 Dirinci Menurut Kelurahan
 2017

| No. | Kelurahan | Letak Geografis | | Ketinggian | | |
|-----|------------------|-----------------|--------------|------------|-----------|-------|
| | | Pantai | Bukan Pantai | < 500 | 500 - 700 | 700 + |
| (1) | (2) | (3) | (4) | (5) | (6) | (7) |
| 1. | Simarimbun | | v | v | | |
| 2. | Tong Marimbun | | v | v | | |
| 3. | Nagahuta | | v | v | | |
| 4. | Nagahuta Timur | | v | v | | |
| 5. | Pematang Marihat | | v | v | | |
| 6. | Marihat Jaya | | v | v | | |

Sumber : BPS Kota Pematangsiantar

Tabel 1.2
 Jarak Kantor Kelurahan ke Kantor Kecamatan dan Luas Wilayah
 Dirinci Menurut Kelurahan
 2017

| No. | Kelurahan | Jarak Kantor Kelurahan ke Kantor Kecamatan (KM) | Luas Wilayah (KM ²) | Rasio terhadap Luas Kecamatan (%) |
|--------|------------------|---|---------------------------------|-----------------------------------|
| (1) | (2) | (3) | (4) | (5) |
| 1. | Simarimbun | 1,5 | 6,1204 | 33,99 |
| 2. | Tong Marimbun | 1,0 | 3,7976 | 21,09 |
| 3. | Nagahuta | 1,5 | 2,5960 | 14,42 |
| 4. | Nagahuta Timur | 1,5 | 1,4740 | 8,19 |
| 5. | Pematang Marihat | 1,5 | 1,6280 | 9,04 |
| 6. | Marihat Jaya | 1,5 | 2,3900 | 13,27 |
| Jumlah | | | 18,0060 | 100,00 |

Keterangan: kolom (4), 4 angka dibelakang koma
 Sumber : BPS Kota Pematangsiantar

BAB

PEMERINTAHAN

2



Tabel 2.1
Status dan Klasifikasi Kelurahan
2017

| No. | Kelurahan | Status | | Klasifikasi | | |
|-----|------------------|--------|-----------|-------------|----------|-----------------|
| | | Desa | Kelurahan | Swadaya | Swakarya | Swasem- bada |
| (1) | (2) | (3) | (4) | (5) | (6) | (7) |
| 1. | Simarimbun | | v | | | v |
| 2. | Tong Marimbun | | v | | | v |
| 3. | Nagahuta | | v | | | v |
| 4. | Nagahuta Timur | | v | | | v |
| 5. | Pematang Marihat | | v | | | v |
| 6. | Marihat Jaya | | v | | | v |

Sumber : BPS Kota Pematangsiantar

Tabel 2.2
Jumlah RT, RW, dan Lingkungan Menurut Kelurahan
2017

| No. | Kelurahan | Jumlah | | |
|--------|------------------|--------|-----|------------|
| | | RT | RW | Lingkungan |
| (1) | (2) | (3) | (4) | (5) |
| 1. | Simarimbun | 13 | 4 | 2 |
| 2. | Tong Marimbun | 11 | 5 | 2 |
| 3. | Nagahuta | 17 | 5 | 2 |
| 4. | Nagahuta Timur | 10 | 5 | 2 |
| 5. | Pematang Marihat | 12 | 4 | 2 |
| 6. | Marihat Jaya | 14 | 4 | 2 |
| Jumlah | | 77 | 27 | 12 |

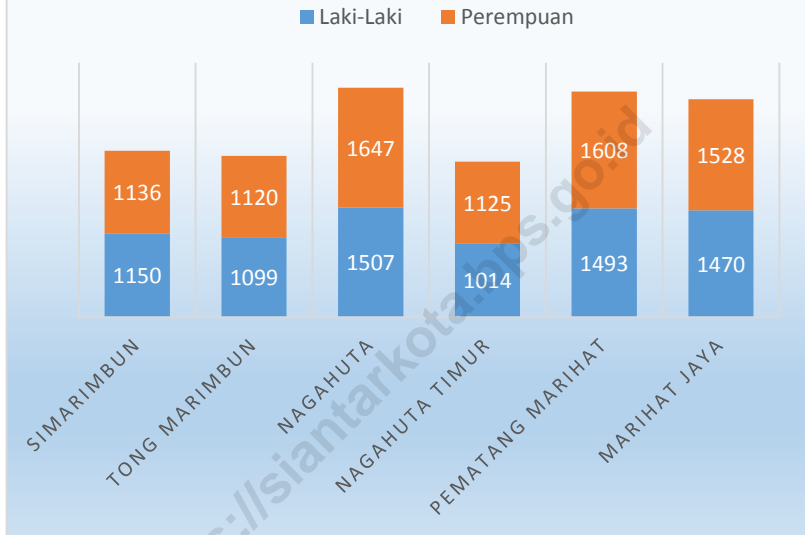
Sumber : Kantor Kecamatan

BAB

KEPENDUDUKAN 3



Grafik 1. Penduduk Menurut Kelurahan di Kecamatan Siantar Marimbun 2017



Tabel 3.1
Luas Wilayah, Jumlah Penduduk, dan Kepadatan Penduduk
Menurut Kelurahan
2017

| No. | Kelurahan | Luas Wilayah (KM ²) | Jumlah Penduduk (Jiwa) | Kepadatan Tiap KM ² |
|--------|------------------|---------------------------------|------------------------|--------------------------------|
| (1) | (2) | (3) | (4) | (5) |
| 1. | Simarimbun | 6,1204 | 2 286 | 373,50 |
| 2. | Tong Marimbun | 3,7976 | 2 219 | 548,31 |
| 3. | Nagahuta | 2,5960 | 3 154 | 1 214,94 |
| 4. | Nagahuta Timur | 1,4740 | 2 139 | 1 451,15 |
| 5. | Pematang Marihat | 1,6280 | 3 101 | 1 904,79 |
| 6. | Marihat Jaya | 2,3900 | 2 998 | 1 254,39 |
| Jumlah | | 18,006 | 15 897 | 882,87 |

Keterangan: kolom (3), 4 angka dibelakang koma

Sumber : BPS Kota Pematangsiantar

Tabel 3.2
Jumlah Penduduk Menurut Jenis Kelamin dan Kelurahan
2017

| No. | Kelurahan | Jenis Kelamin | | Jumlah |
|--------|------------------|---------------|-----------|--------|
| | | Laki-Laki | Perempuan | |
| (1) | (2) | (3) | (4) | (5) |
| 1. | Simarimbun | 1 150 | 1 136 | 2 286 |
| 2. | Tong Marimbun | 1 099 | 1 120 | 2 219 |
| 3. | Nagahuta | 1 507 | 1 647 | 3 154 |
| 4. | Nagahuta Timur | 1 014 | 1 125 | 2 139 |
| 5. | Pematang Marihat | 1 493 | 1 608 | 3 101 |
| 6. | Marihat Jaya | 1 470 | 1 528 | 2 998 |
| Jumlah | | 7 733 | 8 164 | 15 897 |

Sumber : BPS Kota Pematangsiantar

Tabel 3.3
Jumlah Rumah Tangga, Penduduk, dan Rata-rata
Jiwa Per Rumah Tangga Menurut Kelurahan
2017

| No. | Kelurahan | Jumlah Rumah Tangga | Jumlah Penduduk (Jiwa) | Rata-rata Jiwa per Rumah Tangga |
|--------|------------------|---------------------------|------------------------------|--|
| (1) | (2) | (3) | (4) | (5) |
| 1. | Simarimbun | 541 | 2 286 | 4,22 |
| 2. | Tong Marimbun | 527 | 2 219 | 4,21 |
| 3. | Nagahuta | 734 | 3 154 | 4,22 |
| 4. | Nagahuta Timur | 487 | 2 139 | 4,39 |
| 5. | Pematang Marihat | 756 | 3 101 | 4,10 |
| 6. | Marihat Jaya | 665 | 2 998 | 4,50 |
| Jumlah | | 3 710 | 15 897 | 4,28 |

Sumber : BPS Kota Pematangsiantar

Tabel 3.4
Perkiraan Jumlah Penduduk Menurut Kelompok Umur
2017

| No. | Kelompok Umur | Jenis Kelamin | | Jumlah |
|--------|---------------|---------------|-----------|--------|
| | | Laki-Laki | Perempuan | |
| (1) | (2) | (3) | (4) | (5) |
| 1. | 0 - 4 | 731 | 718 | 1 449 |
| 2. | 5 - 9 | 817 | 776 | 1 593 |
| 3. | 10 - 14 | 831 | 795 | 1 626 |
| 4. | 15 - 19 | 875 | 929 | 1 804 |
| 5. | 20 - 24 | 513 | 513 | 1 026 |
| 6. | 25 - 29 | 477 | 467 | 944 |
| 7. | 30 - 34 | 446 | 468 | 914 |
| 8. | 35 - 39 | 484 | 515 | 999 |
| 9. | 40 - 44 | 499 | 578 | 1 077 |
| 10. | 45 - 49 | 552 | 515 | 1 067 |
| 11. | 50 - 54 | 475 | 548 | 1 023 |
| 12. | 55 - 59 | 371 | 447 | 818 |
| 13. | 60 - 64 | 294 | 336 | 630 |
| 14. | 65 - 69 | 190 | 206 | 396 |
| 15. | 70 - 74 | 95 | 139 | 234 |
| 15. | 75 + | 83 | 214 | 297 |
| Jumlah | | 7 733 | 8 164 | 15 897 |

Sumber : BPS Kota Pematangsiantar

Tabel 3.5
 Rasio Ketergantungan Penduduk Usia Tidak Produktif
 pada Penduduk Usia Produktif
 2017

| No. | Kelompok Umur | Jenis Kelamin | | Jumlah |
|----------------------|---------------|---------------|-----------|--------|
| | | Laki-Laki | Perempuan | |
| (1) | (2) | (3) | (4) | (5) |
| 1. | 0 - 14 | 2 379 | 2 289 | 4 668 |
| 2. | 15 - 64 | 4 986 | 5 316 | 10 302 |
| 3. | 65 + | 368 | 559 | 927 |
| Rasio Ketergantungan | | 55,09 | 53,57 | 54,31 |

Sumber: BPS Kota Pematangsiantar

Tabel 3.6
Perkembangan Jumlah Penduduk Menurut Jenis Kelamin
2007 - 2017

| No. | Tahun | Jenis Kelamin | | Jumlah |
|-----|----------|---------------|-----------|--------|
| | | Laki- Laki | Perempuan | |
| (1) | (2) | (3) | (4) | (5) |
| 1. | 2007 | 15.977 | 16.655 | 32.632 |
| 2. | 2008 | 16.091 | 16.810 | 32.901 |
| 3. | 2009 *) | 6.506 | 6.887 | 13.393 |
| 4. | 2010 **) | 7.096 | 7.546 | 14.642 |
| 5. | 2011 | 7.255 | 7.650 | 14.905 |
| 6. | 2012 | 7.257 | 7.652 | 14.909 |
| 7. | 2013 | 7.259 | 7.687 | 14.946 |
| 8. | 2014 | 7 498 | 7 929 | 15 427 |
| 9. | 2015 | 7 585 | 8 022 | 15 607 |
| 10 | 2016 | 7 653 | 8 086 | 15 739 |
| 11 | 2017 | 7 733 | 8 164 | 15 897 |

Ket: *) Kec. Marihat mekar menjadi Kec. Marihat dan Kec. Marimbun

***) Hasil Sensus Penduduk 2010

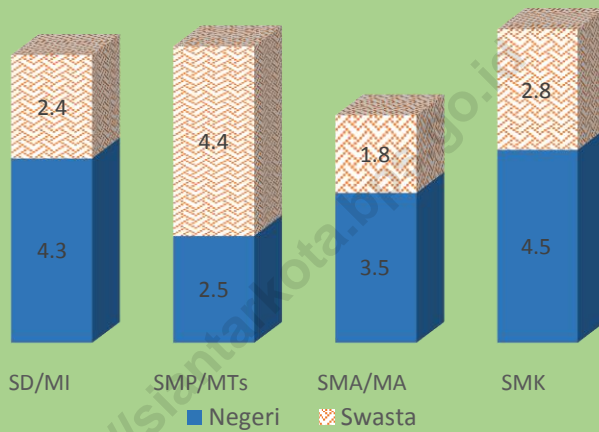
Sumber: BPS Kota Pematangsiantar

BAB

SOSIAL 4



Grafik 2. Jumlah Sekolah Menurut Jenjang Pendidikan di Kecamatan Siantar Marimbun 2017



Tabel 4.1.1
Jumlah Sekolah Menurut Jenjang Pendidikan
2015 – 2017

| No. | Jenjang Pendidikan | Tahun | | |
|--------|--------------------|-------|------|------|
| | | 2015 | 2016 | 2017 |
| (1) | (2) | (3) | (4) | (5) |
| 1. | Taman Kanak-Kanak | 3 | 3 | 3 |
| 2. | SD Negeri | 6 | 6 | 6 |
| 3. | SD Swasta | - | - | - |
| 4. | SLTP Negeri | 1 | 1 | 1 |
| 5. | SLTP Swasta | - | 1 | 1 |
| 6. | SLTA Negeri | - | - | - |
| 7. | SLTA Swasta | 1 | 1 | 1 |
| 8. | SMK Negeri | - | - | - |
| 9. | SMK Swasta | 2 | 2 | 2 |
| Jumlah | | 13 | 14 | 14 |

Sumber : Dinas Pendidikan dan Pengajaran Kota Pematangsiantar

Tabel 4.1.2
Jumlah Ruang Belajar Menurut Jenjang Pendidikan
2015 – 2017

| No. | Jenjang Pendidikan | Tahun | | |
|--------|--------------------|-------|------|------|
| | | 2015 | 2016 | 2017 |
| (1) | (2) | (3) | (4) | (5) |
| 1. | Taman Kanak-Kanak | 7 | 7 | 9 |
| 2. | SD Negeri | 36 | 36 | 37 |
| 3. | SD Swasta | - | - | - |
| 4. | SLTP Negeri | 10 | 8 | 11 |
| 5. | SLTP Swasta | - | 3 | 9 |
| 6. | SLTA Negeri | - | - | - |
| 7. | SLTA Swasta | 19 | 19 | 23 |
| 8. | SMK Negeri | - | - | - |
| 9. | SMK Swasta | 19 | 19 | 23 |
| Jumlah | | 91 | 92 | 112 |

Sumber : Dinas Pendidikan dan Pengajaran Kota Pematangsiantar

Tabel 4.1.3
Jumlah Guru Menurut Jenjang Pendidikan
2015 – 2017

| No. | Jenjang Pendidikan | Tahun | | |
|--------|--------------------|-------|------|------|
| | | 2015 | 2016 | 2017 |
| (1) | (2) | (3) | (4) | (5) |
| 1. | Taman Kanak-Kanak | 15 | 16 | 16 |
| 2. | SD Negeri | 54 | 50 | 59 |
| 3. | SD Swasta | - | - | - |
| 4. | SLTP Negeri | 38 | 34 | 35 |
| 5. | SLTP Swasta | 10 | 10 | 8 |
| 6. | SLTA Negeri | - | - | - |
| 7. | SLTA Swasta | 44 | 34 | 33 |
| 8. | SMK Negeri | - | - | - |
| 9. | SMK Swasta | 26 | 26 | 28 |
| Jumlah | | 187 | 170 | 179 |

Sumber : Dinas Pendidikan dan Pengajaran Kota Pematangsiantar

Tabel 4.1.4
Jumlah Murid Menurut Jenjang Pendidikan
2015 – 2017

| No. | Jenjang Pendidikan | Tahun | | |
|--------|--------------------|-------|-------|-------|
| | | 2015 | 2016 | 2017 |
| (1) | (2) | (3) | (4) | (5) |
| 1. | Taman Kanak-Kanak | 173 | 182 | 194 |
| 2. | SD Negeri | 535 | 522 | 513 |
| 3. | SD Swasta | - | - | - |
| 4. | SLTP Negeri | 174 | 172 | 201 |
| 5. | SLTP Swasta | 116 | 101 | 103 |
| 6. | SLTA Negeri | - | - | - |
| 7. | SLTA Swasta | 1 102 | 1 035 | 1 032 |
| 8. | SMK Negeri | - | - | - |
| 9. | SMK Swasta | 476 | 421 | 409 |
| Jumlah | | 2 576 | 2 433 | 2 452 |

Sumber : Dinas Pendidikan dan Pengajaran Kota Pematangsiantar

Tabel 4.1.5
Jumlah Murid Sekolah Dasar Menurut Kelas
2015 – 2017

| Status | Kelas | Tahun | | |
|------------------------|---------------|-------|------------|------------|
| | | 2015 | 2016 | 2017 |
| (1) | (2) | (3) | (4) | (5) |
| Negeri | Kelas 1 | 94 | 83 | 72 |
| | Kelas 2 | 87 | 86 | 84 |
| | Kelas 3 | 101 | 85 | 79 |
| | Kelas 4 | 98 | 101 | 81 |
| | Kelas 5 | 70 | 98 | 100 |
| | Kelas 6 | 85 | 69 | 97 |
| | Jumlah | | 535 | 522 |
| Swasta | Kelas 1 | - | - | - |
| | Kelas 2 | - | - | - |
| | Kelas 3 | - | - | - |
| | Kelas 4 | - | - | - |
| | Kelas 5 | - | - | - |
| | Kelas 6 | - | - | - |
| | Jumlah | | - | - |
| Negeri + Swasta | Kelas 1 | 94 | 83 | 72 |
| | Kelas 2 | 87 | 86 | 84 |
| | Kelas 3 | 101 | 85 | 79 |
| | Kelas 4 | 98 | 101 | 81 |
| | Kelas 5 | 70 | 98 | 100 |
| | Kelas 6 | 85 | 69 | 97 |
| | Jumlah | | 535 | 522 |

Sumber : Dinas Pendidikan dan Pengajaran Kota Pematangsiantar

Tabel 4.1.6
Jumlah Murid SLTP Menurut Kelas
2015 – 2017

| Status | Kelas | Tahun | | |
|------------------------|---------------|------------|------------|------------|
| | | 2015 | 2016 | 2017 |
| (1) | (2) | (3) | (4) | (5) |
| Negeri | Kelas 7 | 61 | 60 | 76 |
| | Kelas 8 | 51 | 62 | 63 |
| | Kelas 9 | 62 | 50 | 62 |
| | Jumlah | 174 | 172 | 201 |
| Swasta | Kelas 7 | 101 | 34 | 24 |
| | Kelas 8 | 80 | 40 | 36 |
| | Kelas 9 | 109 | 27 | 43 |
| | Jumlah | 290 | 101 | 103 |
| Negeri + Swasta | Kelas 7 | 162 | 94 | 100 |
| | Kelas 8 | 131 | 102 | 99 |
| | Kelas 9 | 171 | 77 | 105 |
| | Jumlah | 464 | 273 | 304 |

Sumber : Dinas Pendidikan dan Pengajaran Kota Pematangsiantar

Tabel 4.1.7
Jumlah Murid SLTA Menurut Kelas
2015 – 2017

| Status | Kelas | Tahun | | |
|------------------------|---------------|--------------|--------------|--------------|
| | | 2015 | 2016 | 2017 |
| (1) | (2) | (3) | (4) | (5) |
| Negeri | Kelas 10 | - | - | - |
| | Kelas 11 | - | - | - |
| | Kelas 12 | - | - | - |
| | Jumlah | - | - | - |
| Swasta | Kelas 10 | 384 | 366 | 339 |
| | Kelas 11 | 361 | 354 | 347 |
| | Kelas 12 | 357 | 315 | 346 |
| | Jumlah | 1 102 | 1 035 | 1 032 |
| Negeri + Swasta | Kelas 10 | 384 | 366 | 339 |
| | Kelas 11 | 361 | 354 | 347 |
| | Kelas 12 | 357 | 315 | 346 |
| | Jumlah | 1 102 | 1 035 | 132 |

Sumber : Dinas Pendidikan dan Pengajaran Kota Pematangsiantar

Tabel 4.1.8
Jumlah Murid Sekolah Menengah Kejuruan Menurut Kelas
2015 – 2017

| Status | Kelas | Tahun | | |
|------------------------|---------------|------------|------------|------------|
| | | 2015 | 2016 | 2017 |
| (1) | (2) | (3) | (4) | (5) |
| Negeri | Kelas 10 | - | - | - |
| | Kelas 11 | - | - | - |
| | Kelas 12 | - | - | - |
| | Jumlah | - | - | - |
| Swasta | Kelas 10 | 149 | 137 | 63 |
| | Kelas 11 | 172 | 133 | 126 |
| | Kelas 12 | 155 | 151 | 120 |
| | Jumlah | 476 | 421 | 409 |
| Negeri + Swasta | Kelas 10 | 149 | 137 | 163 |
| | Kelas 11 | 172 | 133 | 126 |
| | Kelas 12 | 155 | 151 | 120 |
| | Jumlah | 476 | 421 | 409 |

Sumber : Dinas Pendidikan dan Pengajaran Kota Pematangsiantar

Tabel 4.1.9
Jumlah Sekolah Madrasah Menurut Jenjang Pendidikan
2015 – 2017

| Status (1) | Status (2) | Tahun | | |
|----------------------------|---------------|-------------|-------------|-------------|
| | | 2015 (3) | 2016 (4) | 2017 (5) |
| Madrasah Ibtidiyah | Negeri | - | - | - |
| | Swasta | - | - | - |
| Jumlah | | - | - | - |
| Madrasah Tsanawiyah | Negeri | - | - | - |
| | Swasta | 1 | 1 | 1 |
| Jumlah | | 1 | 1 | 1 |
| Madrasah Aliyah | Negeri | - | - | - |
| | Swasta | 1 | 1 | 1 |
| Jumlah | | 1 | 1 | 1 |

Sumber: Kantor Kementerian Agama Kota Pematangsiantar

Tabel 4.1.10
Jumlah Guru Madrasah Menurut Jenjang Pendidikan
2015– 2017

| Status (1) | Status (2) | Tahun | | |
|----------------------------|---------------|-------------|-------------|-------------|
| | | 2015 (3) | 2016 (4) | 2017 (5) |
| Madrasah Ibtidiyah | Negeri | - | - | - |
| | Swasta | - | - | - |
| Jumlah | | - | - | - |
| Madrasah Tsanawiyah | Negeri | - | - | - |
| | Swasta | 12 | 7 | 7 |
| Jumlah | | 12 | 7 | 7 |
| Madrasah Aliyah | Negeri | - | - | - |
| | Swasta | 19 | 19 | 19 |
| Jumlah | | 19 | 19 | 19 |

Sumber: Kantor Kementerian Agama Kota Pematangsiantar

Tabel 4.1.11
Jumlah Murid Madrasah Menurut Jenjang Pendidikan
2015 – 2017

| Status (1) | Status (2) | Tahun | | |
|----------------------------|---------------|-------------|-------------|-------------|
| | | 2015 (3) | 2016 (4) | 2017 (5) |
| Madrasah Ibtidiyah | Negeri | - | - | - |
| | Swasta | - | - | - |
| Jumlah | | - | - | - |
| Madrasah Tsanawiyah | Negeri | - | - | - |
| | Swasta | 74 | 70 | 70 |
| Jumlah | | 74 | 70 | 70 |
| Madrasah Aliyah | Negeri | - | - | - |
| | Swasta | 118 | 140 | 140 |
| Jumlah | | 118 | 140 | 140 |

Sumber: Kantor Kementerian Agama Kota Pematangsiantar

Tabel 4.2.1
Jumlah Sarana Kesehatan Dirinci Menurut Kelurahan
2017

| No. | Kelurahan | Sarana Kesehatan | | | | | |
|--------|------------------|------------------|----------------------|-------------|------------|---------------------|-----------------------|
| | | Rumah Sakit | Rumah Sakit Bersalin | Poli-klinik | Puskes-mas | Puskes-mas Pembantu | Tempat Praktek Dokter |
| (1) | (2) | (3) | (4) | (5) | (6) | (7) | (8) |
| 1. | Simarimbun | - | - | - | 1 | - | - |
| 2. | Nagahuta | - | - | - | - | 1 | 2 |
| 3. | Pematang Marihat | - | - | - | 1 | - | 2 |
| 4. | Tong Marimbun | - | - | - | - | 1 | 1 |
| 5. | Nagahuta Timur | - | - | - | - | 1 | - |
| 6. | Marihat Jaya | - | - | 1 | - | - | - |
| Jumlah | | - | - | 1 | 2 | 3 | 5 |

Sumber : BP2KB Kec.Siantar Marimbun

lanjutan tabel 4.2.1

| No. | Kelurahan | Sarana Kesehatan | | | | |
|--------|------------------|----------------------------|--------------------------|----------------------------|----------|--------|
| | | Tempat Praktek Bidan | Pos Kesehatan Desa | Pondok Bersalin Desa | Posyandu | Apotek |
| (1) | (2) | (9) | (10) | (11) | (12) | (13) |
| 1. | Simarimbun | - | - | - | 4 | 1 |
| 2. | Nagahuta | 1 | 1 | - | 3 | - |
| 3. | Pematang Marihat | 1 | - | - | 2 | - |
| 4. | Tong Marimbun | 1 | 1 | - | 3 | - |
| 5. | Nagahuta Timur | 1 | - | - | 3 | 1 |
| 6. | Marihat Jaya | - | - | - | 3 | - |
| Jumlah | | 4 | 2 | - | 17 | 2 |

Sumber : BP2KB Kec.Siantar Marimbun

Tabel 4.2.2
Jumlah Tenaga Kesehatan yang Tinggal di Kelurahan
2017

| No. | Kelurahan | Tenaga Kesehatan | | | | | |
|--------|------------------|------------------|---------------|-------------|-------|------------------|------------|
| | | Dokter Pria | Dokter Wanita | Dokter Gigi | Bidan | Tenaga Kesehatan | Dukun Bayi |
| (1) | (2) | (3) | (4) | (5) | (6) | (7) | (8) |
| 1. | Simarimbun | - | 3 | 1 | 2 | 4 | - |
| 2. | Nagahuta | - | 1 | - | 5 | 20 | - |
| 3. | Pematang Marihat | 1 | 1 | - | 9 | 8 | - |
| 4. | Tong Marimbun | 1 | 1 | - | 2 | 1 | - |
| 5. | Nagahuta Timur | - | - | - | 1 | 3 | - |
| 6. | Marihat Jaya | - | - | 1 | 2 | 10 | - |
| Jumlah | | 2 | 6 | 2 | 21 | 46 | - |

Sumber : Kantor Kecamatan

Tabel 4.2.3
 Jumlah Nikah, Talak, Cerai, dan Rujuk
 Di Kecamatan Siantar Marihat Menurut Kelurahan
 2017

| No. | Kelurahan | Banyaknya | | |
|--------|------------------|-----------|-------|-------|
| | | Nikah | Talak | Cerai |
| (1) | (2) | (3) | (4) | (5) |
| 1. | Simarimbun | 1 | - | - |
| 2. | Nagahuta | - | - | - |
| 3. | Pematang Marihat | 9 | - | - |
| 4. | Tong Marimbun | - | - | - |
| 5. | Nagahuta Timur | - | - | - |
| 6. | Marihat Jaya | 1 | - | - |
| Jumlah | | 11 | - | - |

Sumber : KUA Kecamatan
 Pengadilan Agama Kota Pematangsiantar

Tabel 4.2.4
Jumlah Sarana Rumah Ibadah Menurut Kelurahan
2017

| No. | Kelurahan | Rumah Ibadah | | | | |
|--------|------------------|--------------|---------|--------|------|--------|
| | | Mesjid | Langgar | Gereja | Pura | Wihara |
| (1) | (2) | (3) | (4) | (5) | (6) | (7) |
| 1. | Simarimbun | 1 | 1 | 4 | - | - |
| 2. | Nagahuta | - | - | 5 | - | - |
| 3. | Pematang Marihat | 2 | 1 | 1 | - | - |
| 4. | Tong Marimbun | 1 | - | 4 | - | - |
| 5. | Nagahuta Timur | - | - | 3 | - | - |
| 6. | Marihat Jaya | 1 | 1 | 4 | - | - |
| Jumlah | | 5 | 3 | 21 | - | - |

Sumber : Kantor Kecamatan

Tabel 4.2.5
Jumlah Keluarga Tahapan Keluarga Sejahtera
Menurut Kelurahan
2017

| No. | Kelurahan | Banyaknya | | | | | Jumlah |
|--------|------------------|---------------|-------|-------|--------|-------------|--------|
| | | Pra-Sejahtera | KS-I | KS-II | KS-III | KS III Plus | |
| (1) | (2) | (3) | (4) | (5) | (6) | | |
| 1. | Simarimbun | 2 | 301 | 283 | 140 | 25 | 751 |
| 2. | Nagahuta | 3 | 217 | 346 | 145 | 54 | 765 |
| 3. | Pematang Marihat | 2 | 355 | 267 | 142 | 51 | 817 |
| 4. | Tong Marimbun | 2 | 275 | 218 | 118 | 26 | 639 |
| 5. | Nagahuta Timur | 1 | 294 | 193 | 103 | 40 | 631 |
| 6. | Marihat Jaya | 1 | 347 | 223 | 112 | 35 | 718 |
| Jumlah | | 11 | 1 789 | 1 530 | 760 | 231 | 4 321 |

Sumber : BP2KB Kec.Siantar Marimbun

Tabel 4.2.6
Jumlah Pasangan Usia Subur Menurut Alat Kontrasepsi
yang Digunakan dan Kelurahan
2017

| No. | Kelurahan | Alat Kontrasepsi yang Digunakan | | | | |
|--------|------------------|---------------------------------|-----|-----|--------|--------|
| | | IUD | MOP | MOW | Implan | Suntik |
| (1) | (2) | (3) | (4) | (5) | (6) | (7) |
| 1. | Simarimbun | 36 | - | 44 | 62 | 99 |
| 2. | Nagahuta | 48 | - | 48 | 83 | 47 |
| 3. | Pematang Marihat | 34 | - | 39 | 56 | 54 |
| 4. | Tong Marimbun | 39 | - | 44 | 54 | 28 |
| 5. | Nagahuta Timur | 52 | 2 | 46 | 43 | 75 |
| 6. | Marihat Jaya | 52 | - | 43 | 58 | 66 |
| Jumlah | | 261 | 2 | 264 | 356 | 369 |

Sumber : BP2KB Kec.Siantar Marimbun

lanjutan Tabel 4.2.6

| No. | Kelurahan | Alat Kontrasepsi yang Digunakan | | | Jumlah |
|--------|------------------|---------------------------------|--------|---------|--------|
| | | Pil | Kondom | Lainnya | |
| (1) | (2) | (8) | (9) | (10) | (11) |
| 1. | Simarimbun | 42 | 7 | - | 290 |
| 2. | Nagahuta | 37 | 42 | - | 305 |
| 3. | Pematang Marihat | 65 | 26 | - | 274 |
| 4. | Tong Marimbun | 16 | 10 | - | 191 |
| 5. | Nagahuta Timur | 50 | 25 | - | 293 |
| 6. | Marihat Jaya | 43 | 31 | - | 293 |
| Jumlah | | 253 | 141 | - | 1 646 |

Sumber : BP2KB Kec.Siantar Marimbun

BAB PERTANIAN 5



Tabel 5.1
Penggunaan Lahan Kota Pematangsiantar (dalam hektar bilangan bulat)
2017

| No. | Penggunaan Lahan | Realisasi Dalam Satu | | | | | Jumlah (3)+(4)+ (5)+(6)+ (7) |
|------------|---|----------------------|--------------|--------------|-----------------------------|----------------------------------|---------------------------------------|
| | | Ditanam Padi | | | Tidak Ditanami Padi * | Sementara Tidak Diusahakan | |
| | | Tiga Kali | Dua Kali | Satu Kali | | | |
| (1) | (2) | (3) | (4) | (5) | (6) | (7) | (8) |
| I | LAHAN PERTANIAN | | | | | | 4 525 |
| 1.1 | Lahan Sawah | | | | | | |
| | a. Irigasi teknis | - | 1 501 | 574 | 148 | 3 | 2 226 |
| | b. Irigasi setengah teknis | - | - | - | - | - | - |
| | c. Irigasi Sederhana | - | - | - | - | - | - |
| | d. Irigasi desa/non PU | - | - | - | - | - | - |
| | e. Tadah Hujan | - | - | - | - | - | - |
| | f. Pasang surut | - | - | - | - | - | - |
| | g. Lebak | - | - | - | - | - | - |
| | h. Lainnya | - | - | - | - | - | - |
| | Jumlah Lahan Sawah | - | 1 501 | 574 | 148 | 3 | 2 226 |
| No. | Penggunaan Lahan | | | | | | Luas |
| (1) | (2) | | | | | | (3) |
| 1.2 | Lahan Bukan Sawah | | | | | | |
| | a. Tegak/kebun | | | | | | 972 |
| | b. Ladang/huma | | | | | | 142 |
| | c. Perkebunan | | | | | | 616 |
| | d. Ditanami pohon/hutan rakyat | | | | | | - |
| | e. Tambak | | | | | | - |
| | f. Kolam/tebat/empang | | | | | | - |
| | g. Padang pengembalaan/rumput | | | | | | - |
| | h. Sementara tidak diusahakan **) | | | | | | 40 |
| | i. Lainnya | | | | | | 389 |
| | Jumlah Lahan Bukan Sawah | | | | | | 2 159 |
| II | LAHAN BUKAN PERTANIAN | | | | | | 3 611 |
| | Total (Luas Wilayah Kecamatan) = Jumlah Lahan Sawah + Jumlah Lahan Bukan Sawah + Jumlah Lahan Bukan Pertanian) | | | | | | 7 996 |

Sumber: BPS Kota Pematangsiantar


Tabel 5.2
Penggunaan Lahan Kecamatan Siantar Marimbun 2017
(dalam hektar bilangan bulat)

| No. | Penggunaan Lahan | Realisasi Dalam Satu | | | | | Jumlah (3)+(4)+ (5)+(6)+ (7) |
|------------|--|----------------------|-------------|--------------|-----------------------------|----------------------------------|---------------------------------------|
| | | Ditanam Padi | | | Tidak Ditanami Padi * | Sementara Tidak Diusahakan | |
| | | Tiga Kali | Dua Kali | Satu Kali | | | |
| (1) | (2) | (3) | (4) | (5) | (6) | (7) | (8) |
| I | LAHAN PERTANIAN | | | | | | 1 465 |
| 1.1 | Lahan Sawah | | | | | | |
| | a. Irigasi teknis | - | 691 | 451 | - | - | 1.142 |
| | b. Irigasi setengah teknis | - | - | - | - | - | - |
| | c. Irigasi Sederhana | - | - | - | - | - | - |
| | d. Irigasi desa/non PU | - | - | - | - | - | - |
| | e. Tadah Hujan | - | - | - | - | - | - |
| | f. Pasang surut | - | - | - | - | - | - |
| | g. Lebak | - | - | - | - | - | - |
| | h. Lainnya | - | - | - | - | - | - |
| | Jumlah Lahan Sawah | - | 691 | 451 | - | - | 1 142 |
| No. | Penggunaan Lahan | | | | | | Luas |
| (1) | (2) | | | | | | (3) |
| 1.2 | Lahan Bukan Sawah | | | | | | |
| | a. Tegak/kebun | | | | | | 228 |
| | b. Ladang/huma | | | | | | - |
| | c. Perkebunan | | | | | | 75 |
| | d. Ditanami pohon/hutan rakyat | | | | | | - |
| | e. Tambak | | | | | | - |
| | f. Kolam/tebat/empang | | | | | | - |
| | g. Padang pengembalaan/rumput | | | | | | - |
| | h. Sementara tidak diusahakan **) | | | | | | - |
| | ii. Lainnya | | | | | | 15 |
| | Jumlah Lahan Bukan Sawah | | | | | | 318 |
| II | LAHAN BUKAN PERTANIAN | | | | | | 341 |
| | Total (Luas Wilayah Kecamatan) = Jumlah Lahan Sawah + Jumlah Lahan Bukan Sawah '+ Jumlah Lahan Bukan Pertanian) | | | | | | 1 801 |

Sumber: BPS Kota Pematangsiantar

BAB

INDUSTRI 6



Tabel 6.1
Jumlah Perusahaan Industri Besar/Sedang
(Tenaga Kerja 20 orang dan lebih)
2016

| No. | Kecamatan | Jumlah Perusahaan | Tenaga Kerja | | |
|--------|--------------------|----------------------|---------------|----------------|--------------|
| | | | Laki- Laki | Perem- puan | Jumlah |
| (1) | (2) | (3) | (4) | (5) | (6) |
| 1. | Siantar Marihat | 1 | 12 | 18 | 30 |
| 2. | Siantar Marimbun | 2 | 83 | 50 | 133 |
| 3. | Siantar Selatan | 2 | 47 | 25 | 72 |
| 4. | Siantar Barat | 2 | 45 | 59 | 104 |
| 5. | Siantar Utara | 3 | 87 | 70 | 157 |
| 6. | Siantar Timur | 10 | 2 984 | 936 | 3920 |
| 7. | Siantar Martoba | 14 | 749 | 442 | 1 191 |
| 8. | Siantar Sitalasari | - | - | - | - |
| Jumlah | | 34 | 4 007 | 1 600 | 5 609 |

Sumber : BPS Kota Pematangsiantar

Tabel 6.2
Jumlah Hotel, Tenaga Kerja, Kamar, dan Tempat Tidur
menurut Kecamatan
2016

| No. | Kecamatan | Banyaknya | | | |
|--------|--------------------|-----------|--------------|------------|--------------|
| | | Hotel | Tenaga Kerja | Kamar | Tempat Tidur |
| (1) | (2) | (3) | (4) | (5) | (6) |
| 1. | Siantar Marihat | 3 | 11 | 15 | 16 |
| 2. | Siantar Marimbun | 5 | 54 | 138 | 148 |
| 3. | Siantar Selatan | 3 | 39 | 163 | 245 |
| 4. | Siantar Barat | 5 | 72 | 177 | 275 |
| 5. | Siantar Utara | 6 | 55 | 158 | 209 |
| 6. | Siantar Timur | 6 | 89 | 99 | 120 |
| 7. | Siantar Martoba | 1 | 44 | 120 | 196 |
| 8. | Siantar Sitalasari | 2 | 7 | 37 | 37 |
| Jumlah | | 31 | 371 | 907 | 1 246 |

Sumber : BPS Kota Pematangsiantar

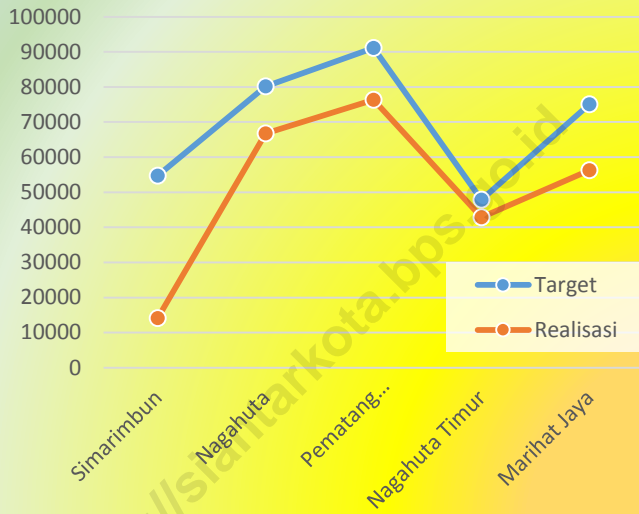
BAB

KEUANGAN DAN HARGA

7



Grafik 3. Target dan Realisasi PBB di Kecamatan Siantar Marimbun 2017



<https://siantarkota.bps.go.id>

Tabel 7.1
Target dan Realisasi Penerimaan PBB
Dirinci menurut Kelurahan
2017

| No. | Kelurahan | Target (Rp.) | Realisasi (Desember 2017) (Rp') | Persentase |
|--------|------------------|-----------------|---------------------------------------|------------|
| (1) | (2) | (3) | (4) | (5) |
| 1. | Simarimbun | 54 697 185 | 47 122 516 | 86 15 |
| 2. | Nagahuta | 80 154 664 | 66 729 323 | 83 25 |
| 3. | Pematang Marihat | 91 115 955 | 76 290 645 | 83 73 |
| 4. | Tong Marimbun | 69 183 608 | 45 633 152 | 65 96 |
| 5. | Nagahuta Timur | 47 906 976 | 42 815 677 | 89 37 |
| 6. | Marihat Jaya | 75 064 908 | 56 259 954 | 74 59 |
| Jumlah | | 41 816 2996 | 33 512 1267 | 48 341 |

Sumber: Kantor Kecamatan

Tabel 7.2
 Harga Eceran Beberapa Jenis Komoditi
 di Pasar Ibu Kota Pematangsiantar
 (Pada Akhir Tahun) 2017

| No. | Jenis Komoditi | Satuan | Tahun | |
|-----|-------------------|-------------|-----------|-----------|
| | | | 2016 | 2017 |
| (1) | (2) | (3) | (4) | (5) |
| 1. | Beras IR 64 | Kg | 9 592,33 | 10 474 |
| 2. | Ikan Asin (Belah) | Kg | 23 527,75 | 29 550 |
| 3. | Minyak Goreng | Kg | 9 801,58 | 11 490 |
| 4. | Gula Pasir | Kg | 11 337,17 | 12 891,92 |
| 5. | Tepung Terigu | Kg | 8 306,25 | 8 772,75 |
| 6. | Semen | Zak (40 Kg) | 51 757 | 52 014 |
| 7. | Emas 24 Karat | Gram | 481 970,5 | 500 447 |

Sumber : BPS Kota Pematangsiantar

Tabel 7.3
Indeks Harga Konsumen (IHK) dan Inflasi
Kota Pematangsiantar Tahun 2017

| No. | Bulan | Indeks Harga Konsumen (IHK) | Inflasi Bulanan |
|-----|-----------|-----------------------------|-----------------|
| (1) | (2) | (3) | (4) |
| 1. | Januari | 133,02 | 0,72 |
| 2. | Pebruari | 132,80 | -0,17 |
| 3. | Maret | 133,03 | 0.17 |
| 4. | April | 132,81 | -0,17 |
| 5. | Mei | 132,80 | -0,01 |
| 6. | Juni | 132,71 | -0,07 |
| 7. | Juli | 133,06 | 0,26 |
| 8. | Agustus | 134,16 | 0,83 |
| 9. | September | 134,90 | 0,55 |
| 10. | Oktober | 135,10 | 0,15 |
| 11. | Nopember | 135,53 | 0,32 |
| 12. | Desember | 136,16 | 0,46 |

Sumber: BPS Kota Pematangsiantar

DATA

MENCERDASKAN BANGSA

<https://siantarkota.bps.go.id>



**BADAN PUSAT STATISTIK
KOTA PEMATANGSIANTAR**

Jalan Porsea No. 5A, Telp/fax (0622) 24495

E-mail: bps1273@bps.go.id Homepage: <http://siantarkota.bps.go.id>

ISBN 978-602-70612-4-1

